



Umístění objektu v rámci obce

ŘEZNICTVÍ PATRIK,
JISTEBNÍK
Č. P. 41

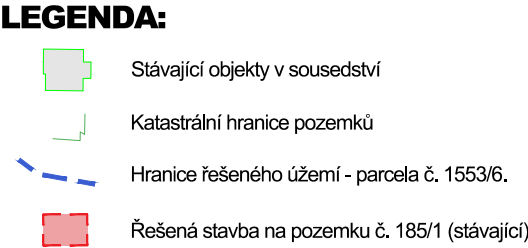
Výškový systém B. p. v.
±0,000 = 226,84 m n. m.

ČÁST PD:
C situační výkresy
VÝKRES:
C.1 situační výkres širších vztahů

UMÍSTĚNÍ STAVBY:
Jistebník č. p. 41, 74282 Jistebník, p. č. 185/1 a 1553/6
OBJEDNATEL:
Patrik Kučera, Řeznictví Patrik s.r.o., č. p. 452,
74282 Jistebník

AUTOR:
Ing. arch. Jan Cingel
VYPRACOVAL:
Ing. arch. Jan Cingel

DATUM:
11/2024
STUPEŇ:
Dokumentace pro povolení stavby



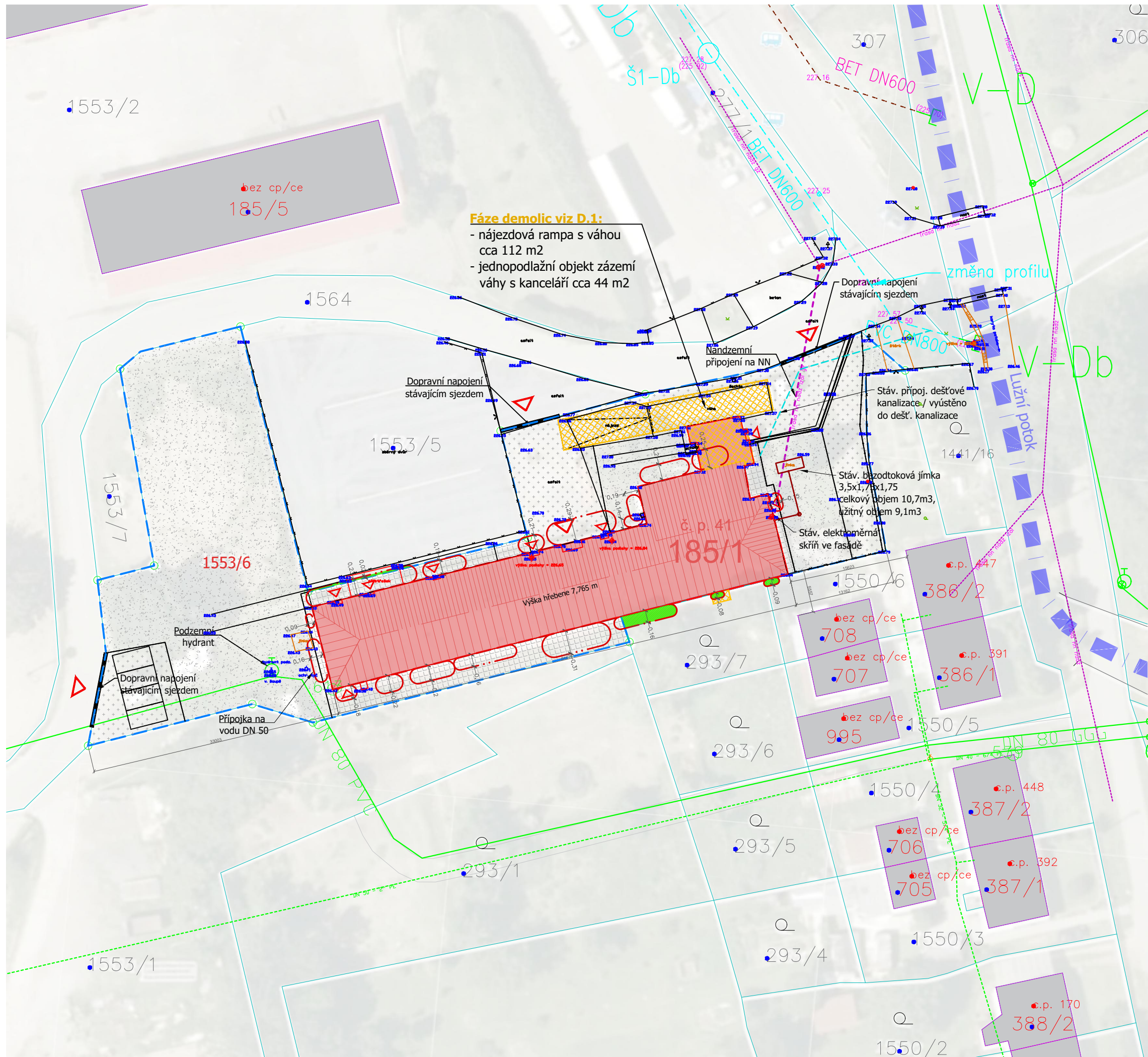
Výškový systém B. p. v.
 $\pm 0,000 = 226,84 \text{ m n. m.}$

UMÍSTĚNÍ STAVBY:
Jistebník č. p. 41, 74282 Jistebník, p. č. 185/1 a 1553/6
OBJEDNATEL:
Patrik Kučera, Řeznictví Patrik s.r.o., č. p. 452,
74282 Jistebník

AUTOR:
Ing. arch. Jan Cingel
VYPRACOVAL:
Ing. arch. Jan Cingel

DATUM: 11/2024
MĚŘÍTKO: 1:2000
STUPEŇ: Dokumentace pro povolení stavby

autorizovaný architekt Jan Cingel
IČO: 09524053 / 725 656 259 / cingel.jan@me.com



Legenda značení:

- Katastrální hranice pozemků
- Zájmová oblast - pozemek č. 1553/6 a stavba č. p. 41 na pozemku č. 185/1
- Předmětná stavba na pozemku č. 185/1
- Předmětná zpev. plocha na pozemku č. 1553/6
- Travnatá plocha v zájmové oblasti
- Vstup do objektu / vjezd na pozemek a zásobovací vjezd do objektu(stávající)
- Zákres stávajícího požárně nebezpečného prostoru na pozemku investora
- Zákres stávajícího požárně nebezpečného prostoru na sousedním pozemku
- Vodoteč - Lužní potok
- Oplocení

Technická infrastruktura:

Orientační zákres sítí technické infrastruktury / legenda / majitel nebo správce.

- vodovodní řad
- podzemní hydrant
- Severomoravské vodovody a kanalizace, a.s.
- jednotná kanalizace
- dešťová kanalizace
- obec Jistebník
- nadzemní vedení NN
- stáv. přípojka
- ČEZ Distribuce, a.s.

ŘEZNICTVÍ PATRIK, JISTEBNÍK

Č. P. 41 Výškový systém B. p. v. ±0,000 = 226,84 m n. m.

ČÁST PD:

C situační výkresy

VÝKRES:

C.3.A koordinací situační výkres - stav + demolice

UMÍSTĚNÍ STAVBY:

Jistebník č. p. 41, 74282 Jistebník, p. č. 185/1 a 1553/6

OBJEDNATEL:

Patrik Kučera, Řeznictví Patrik s.r.o., č. p. 452, 74282 Jistebník

AUTOR:

Ing. arch. Jan Cingel

VYPRACOVAL:

Ing. arch. Jan Cingel

DATUM:

11/2024

MĚŘÍTKO:

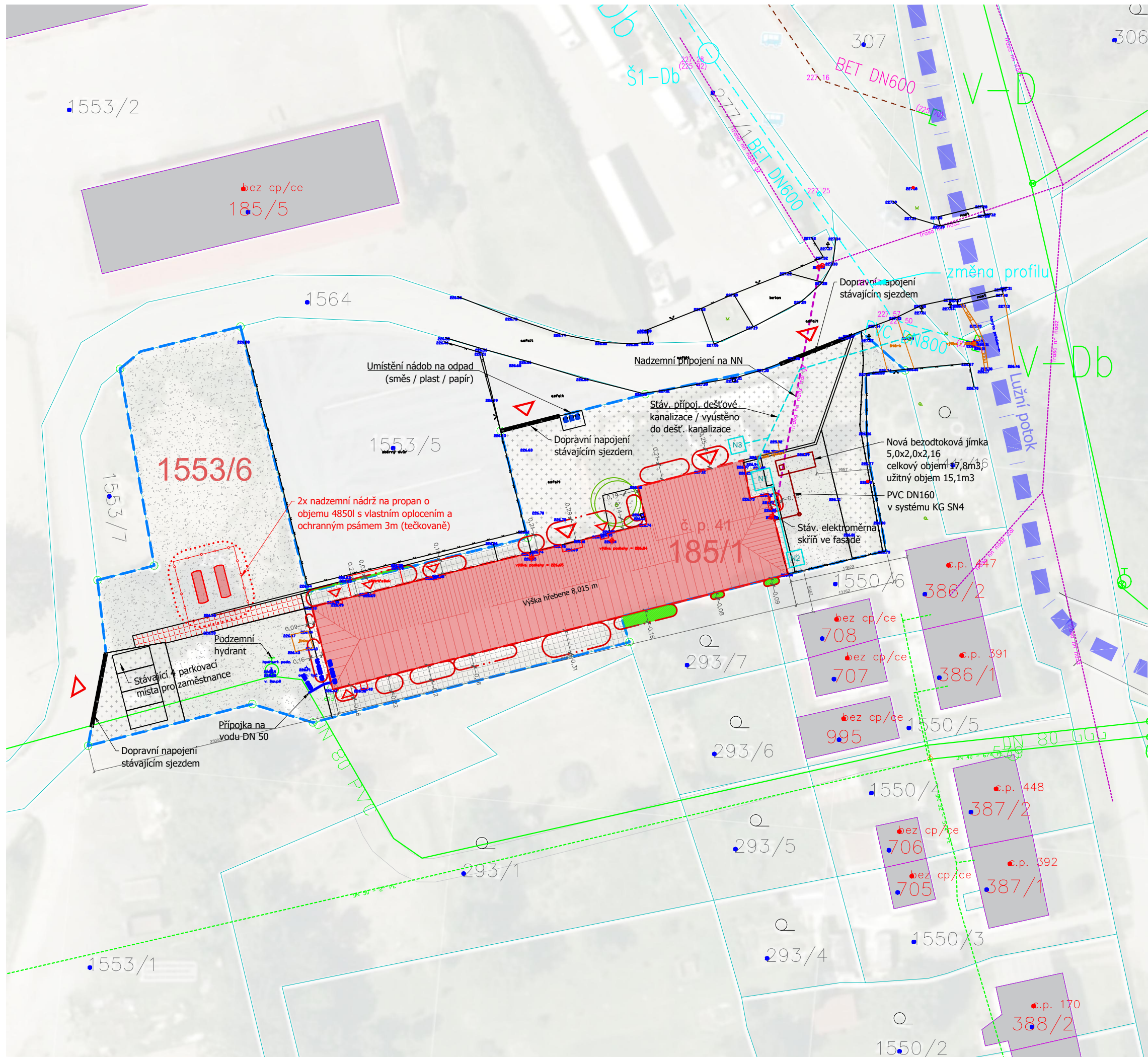
1:500

STUPEŇ:

Dokumentace pro povolení stavby

autorizovaný architekt Jan Cingel

IČO: 09524053 / 725 656 259 / cingel.jan@me.com



Legenda značení:

- Katastrální hranice pozemků
- Zájmová oblast - pozemek č. 1553/6 a stavba č. p. 41 na pozemku č. 185/1
- Předmětná stavba na pozemku č. 185/1
- Předmětná zpev. plocha na pozemku č. 1553/6
- Travnatá plocha v zájmové oblasti
- Vstup do objektu / vjezd na pozemek a zásobovací vjezd do objektu(stávající)
- Zákreš stávajícího požární nebezpečného prostoru na pozemku investora
- Zákreš stávajícího požární nebezpečného prostoru na sousedním pozemku
- Vodoteč - Lužní potok
- Oplocení

Technická infrastruktura:

Orientační zákreš sítí technické infrastruktury / legenda / majitel nebo správce.

- vodovodní řad
- přípojka
- podzemní hydrant
- Severomoravské vodovody a kanalizace, a.s.
- jednotná kanalizace
- dešťová kanalizace
- obec Jistebník
- nadzemní vedení NN
- stáv. přípojka
- ČEZ Distribuce, a.s.

ŘEZNICTVÍ PATRIK, JISTEBNÍK

Č. P. 41 Výškový systém B. p. v.
±0,000 = 226,84 m n. m.

ČÁST PD:

C situační výkresy

VÝKRES:

C.3.B koordinační situační výkres - návrh

UMÍSTĚNÍ STAVBY:

Jistebník č. p. 41, 74282 Jistebník, p. č. 185/1 a 1553/6

OBJEDNATEL:

Patrik Kučera, Řeznictví Patrik s.r.o., č. p. 452,
74282 Jistebník

AUTOR:

Ing. arch. Jan Cingel

VYPRACOVAL:

Ing. arch. Jan Cingel

DATUM:

11/2024

MĚŘÍTKO:

1:500

STUPEŇ:

Dokumentace pro povolení stavby

autorizovaný architekt Jan Cingel

IČO: 09524053 / 725 656 259 / cingel.jan@me.com